









SIMBOLOGÍA

-  LÍMITE URBANO
-  DIVISIÓN PARROQUIAL URBANA
-  MARGEN DE PROTECCIÓN DE RÍOS Y QUEBRADAS

LEYENDA

-  SECTOR DE PRODUCCIÓN DE BIENES INDUSTRIALES
-  SECTOR CON USO DE SUELO PRINCIPAL: SERVICIOS INDUSTRIALES
-  SECTOR CON USO DE SUELO COMPATIBLE: SERVICIOS INDUSTRIALES
-  CORREDOR DE SERVICIOS INDUSTRIALES
-  CORREDOR DE COMERCIO Y SERVICIOS GENERALES CON USO DE SUELO COMPLEMENTARIO: SERVICIOS INDUSTRIALES



GOBIERNO AUTÓNOMO DESCENTRALIZADO MUNICIPAL DE LOJA
DIRECCIÓN DE PLANIFICACIÓN

1

ZONIFICACIÓN DE LA CIUDAD DE LOJA PARA EL USO DE SUELO DE SERVICIOS GENERALES DE TIPO INDUSTRIAL Y DE PRODUCCIÓN DE BIENES INDUSTRIALES

CONTIENE:
ESTUDIO DE USO DE SUELO PRINCIPAL, SERVICIOS INDUSTRIALES, COMPATIBLES Y DE USO COMPLEMENTARIO, Y PRODUCCIÓN DE BIENES INDUSTRIALES DE LA CIUDAD DE LOJA.
PLANO BASE
PLAN DE ORDENAMIENTO URBANO DE LA CIUDAD DE LOJA, 2004
FECHA: NOVIEMBRE 2014

A B C D E F G H